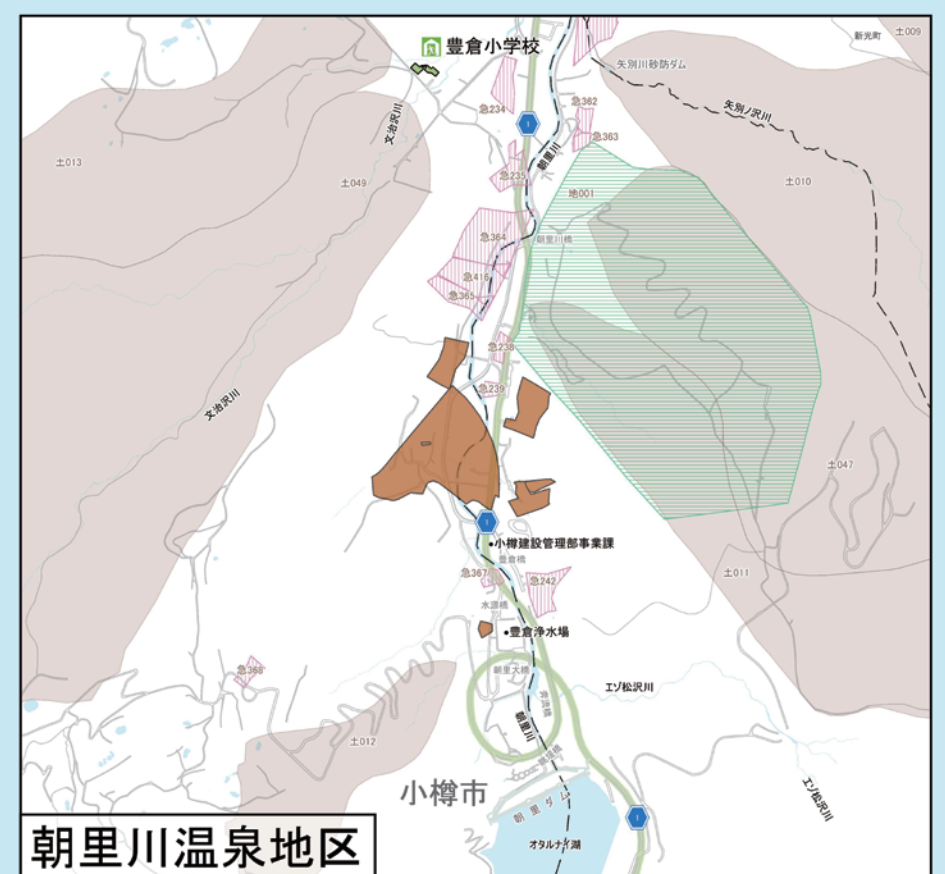
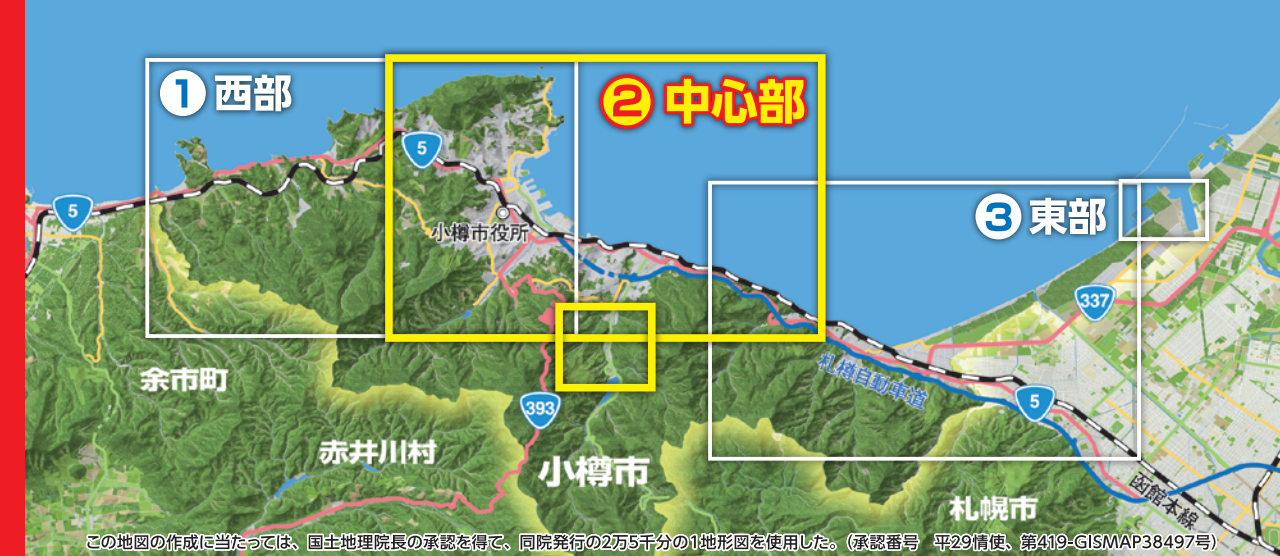




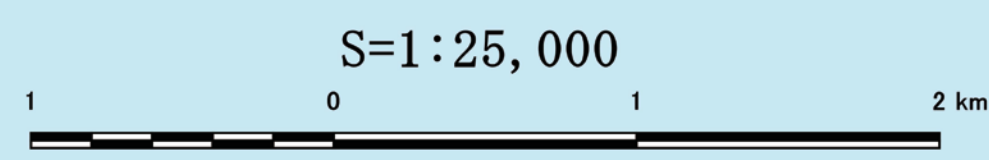
小樽市 防災 マップ

平成 30 年 1 月発行

2 中心部



記号凡例		津波浸水想定区域	
	指定緊急避難場所兼指定避難所(津波)		浸水深(浅い~深い)
	指定避難所(津波)		土石災害警戒区域(未指定を含む)
	指定避難所		土石災害警戒区域
	津波避難ビル		土石災害警戒区域 <small>(※子-9の基準年月日:平成28年8月1日時点)</small>
	高速道		土石災害危険箇所
	国道		土石流危険渓流
	道		地すべり危険箇所
	広域農道(フルーツ街道)		急傾斜地崩壊危険箇所
	市役所		
	警察署・駐在所・交番		
	消防署・出張所		
	郵便局		
	病院		
	駅・JR		
	公園		



※この地図の作成に当たっては、国土地理院長の承認を得て、同院発行の基礎地図情報を使用した。(承認番号 平28情使、第847号)
なお第三者がさらに複製又は使用の場合は、国土地理院長の承認を得なければならない。