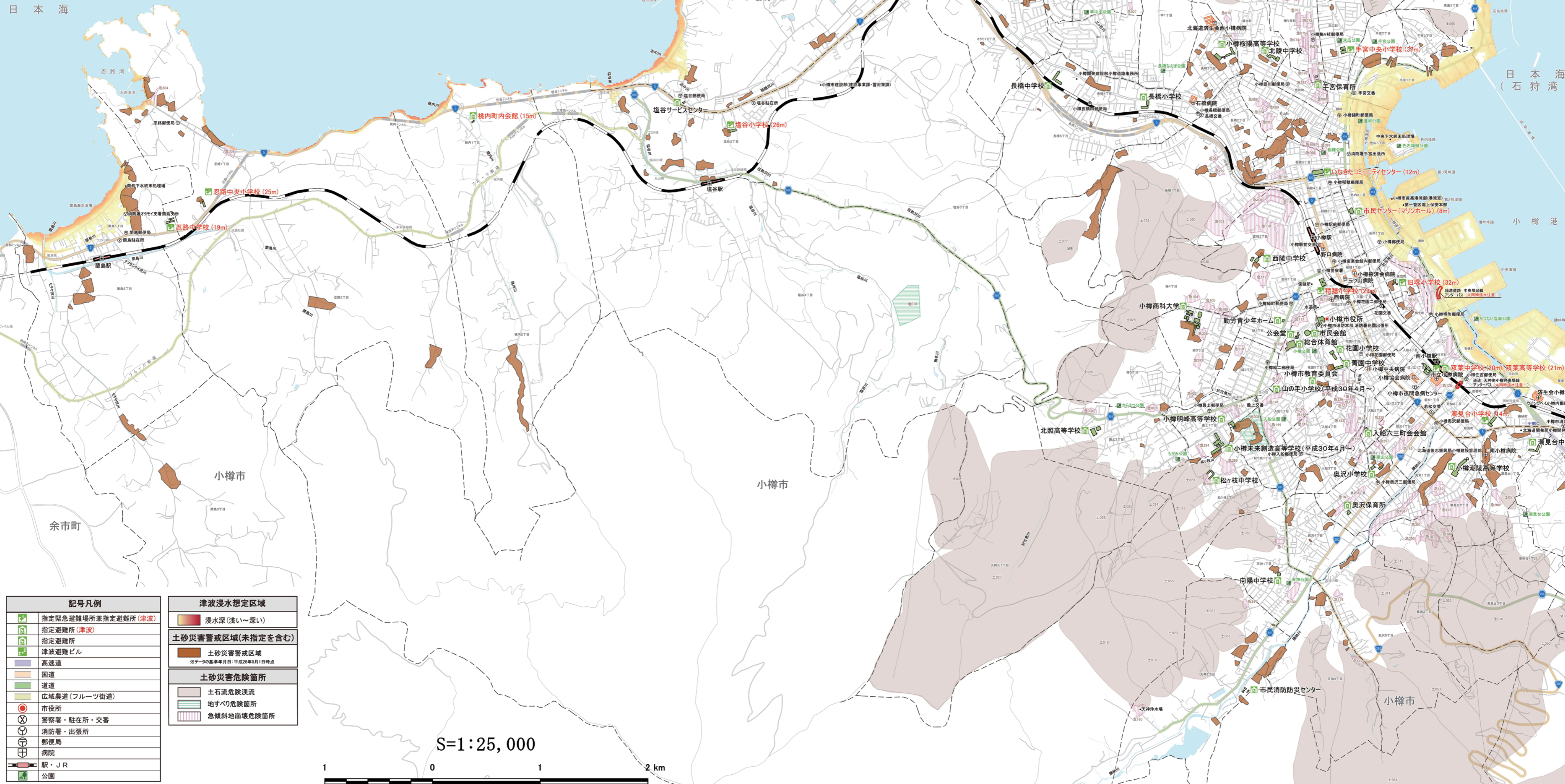
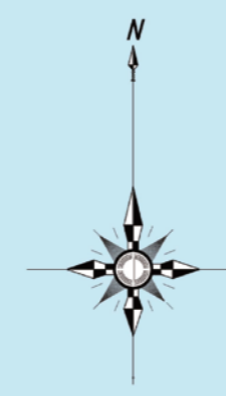
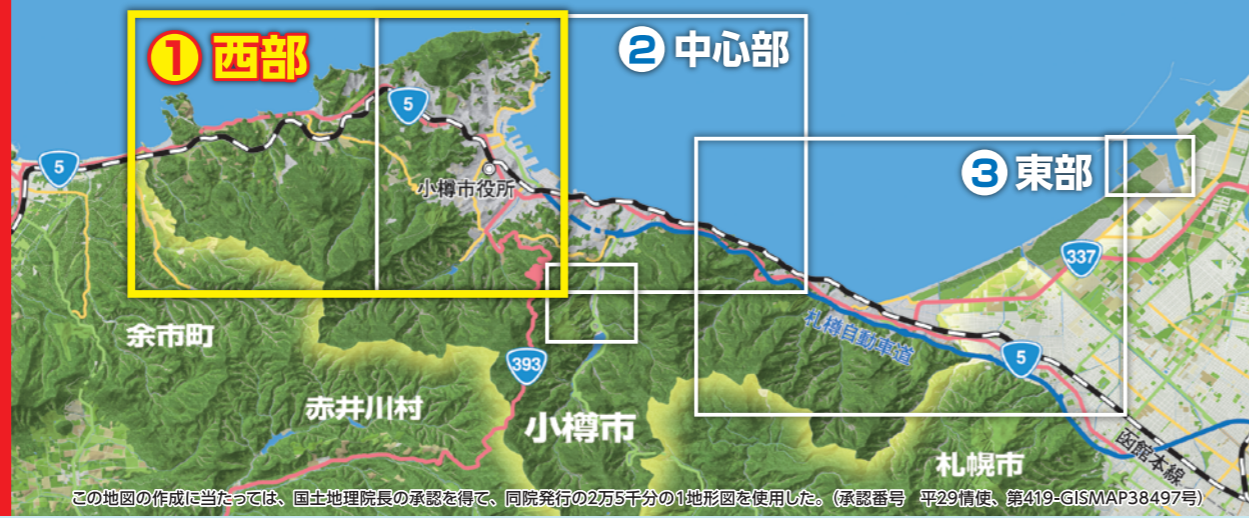


小樽市 防災マップ

平成 30 年 1 月発行

1 西部



記号凡例	
	指定緊急避難場所兼指定避難所(津波)
	指定避難所(津波)
	指定避難所
	津波避難ビル
	高速道
	国道
	道道
	広域農道(フルーツ街道)
	市役所
	警察署・駐在所・交番
	消防署・出張所
	郵便局
	病院
	駅・JR
	公園

津波浸水想定区域	
	浸水深(浅い~深い)
土砂災害警戒区域(未指定を含む)	
	土砂災害警戒区域
<small>※データの基準年月日:平成29年8月1日時点</small>	
土砂災害危険箇所	
	土石流危険渓流
	地すべり危険箇所
	急傾斜地崩壊危険箇所

S=1:25,000



※この地図の作成に当たっては、国土地理院長の承認を得て、同院発行の基礎地図情報を使用した。(承認番号 平28情使、第847号)
 なお第三者がさらに複製又は使用する場合は、国土地理院長の承認を得なければならない。