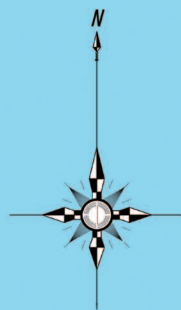


星置川洪水ハザードマップ

小樽市
令和元年12月発行



日本海
(石狩湾)

星置川

小樽市

札幌市

銭函1丁目

銭函駅

銭函2丁目

ほしみ駅

消防署銭函支署

②銭函サービスセンター

①銭函中学校

④銭函保育所

③銭函小学校

⑤銭函市民センター

銭函交番

極東高分子株

銭函墓地

御膳水会館

札幌緑花会

見晴町

銭函IC

星野町

星野会館

星野稲荷神社

星置橋

星置跨線橋

金山PA

札幌自動車道

星置川

星置川橋

星置川

星置川

標高ラインの凡例	
	標高 5mのライン
	標高 10mのライン
	標高 15mのライン
	標高 20mのライン
	標高 25mのライン
	標高 30mのライン

※この地図の作成に当たっては、国土地理院長の承認を得て、同院発行の数値地図(国土基本情報)電子国土基本図(地図情報)を使用した。(承認番号 令元情使、第716号)



記号凡例	
	避難所
	高速道
	国道
	道道
	サービスセンター
	警察署・駐在所・交番
	消防署・出張所
	郵便局
	病院
	町内会館
	駅・JR
	公園
	標高(m)
	市町村界

洪水浸水想定区域

星置川洪水浸水想定区域の凡例

	5.0m以上～10.0m未満
	3.0m以上～5.0m未満
	0.5m以上～3.0m未満
	0.5m未満

浸水の程度


	5.0m以上
	3.0m～5.0m未満
	0.5m～3.0m未満
	0.5m未満

想定し得る最大規模の降雨に伴う洪水により星置川が氾濫した場合の状況を予測したものです。

自分の住んでいる地区がどの程度浸水するのかを確認してください。想定以上の降雨になると浸水が予想される区域と浸水の深さが大きく変わる場合があるので、気象予報や警報などに十分注意し、早めの避難を心掛けてください。

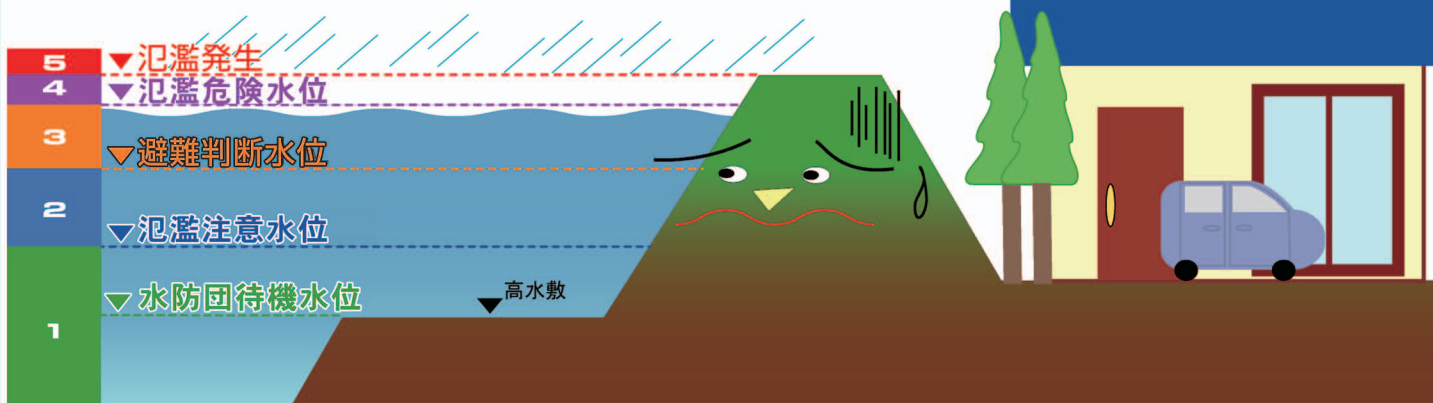
洪水・強風災害の対策をしておきましょう！！

- 側溝のゴミや泥を取り除き、水はけを良くしておきましょう。
- 屋根・外壁・窓ガラス・ブロック塀などは日頃から点検して、不備があれば補修しておきましょう。
- 煙突やアンテナなどは、支線を張り補強しておきましょう。
- ベランダにある植木鉢など飛ばされる危険が高いものは、室内に取り込みましょう。



洪水情報発令！！そのときにとるべき行動！！

- 大雨の影響で河川の水位が上昇し、氾濫します。雨の降り方や住んでいる地域で異なりますので、気象情報や避難情報に注意し避難の準備をしましょう。



危険度レベル	水位の名称	とるべき行動
レベル5	(氾濫発生)	逃げ遅れたら、無理をせず救助を待ちましょう
レベル4	氾濫危険水位	【 避難完了 】
レベル3	避難判断水位	【 避難開始 】
レベル2	氾濫注意水位	【 避難準備・高齢者等避難開始 】
レベル1	水防団待機水位	

避難時の注意点！！

洪水の時

- 浸水の深さに注意
歩ける深さは男性で約70センチ、女性で約50センチ。浸水の深さが腰まであるなら無理は禁物です。無理をせず、高所で救助を待ちましょう。
- はき物に注意
裸足、長靴は禁物です。ひもで締められる運動靴をはいて避難しましょう。
- 段差・溝に注意
水の中にはマンホールや側溝など危険箇所が潜んでいます。長い棒などを杖がわりにして、安全を確認しながら避難しましょう。
- 子供から目を離さない！！
はぐれないように、身体をロープで結んで避難しましょう。



家を空ける時

- 電気のブレーカーを落とす
- ガスの元栓を閉める
- ストーブを消す
- 戸締りをしっかり行う



避難所一覧

施設名称	所在地	電話番号 (市外局番 0134)
① 銭函中学校	見晴町2番12号	62-2853
② 銭函サービスセンター	見晴町3番26号	62-2017
③ 銭函小学校	見晴町5番2号	62-2004
④ 銭函保育所	銭函2丁目23番13号	62-2890
⑤ 銭函市民センター	銭函2丁目28番10号	62-2654
⑥ 北海道職業能力開発大学校体育館※	銭函3丁目190番地	62-3553

※ 洪水発生時には開設しません

家族の安否を知りたい・知らせたい！！

NTT災害伝言ダイヤル（忘れてイナイ）の活用

メッセージの録音 ⇒ 市外局番 + 171 + 1 + 自分の家の電話番号

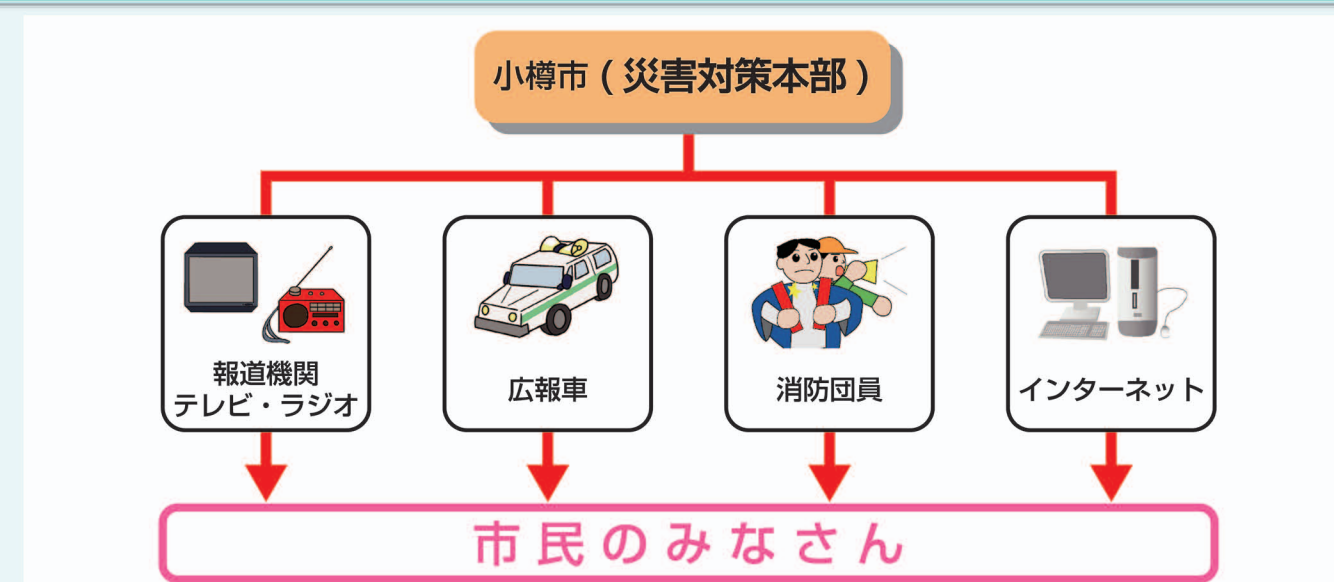
メッセージの再生 ⇒ 市外局番 + 171 + 2 + 自分の家の電話番号

※携帯電話からもかかります

覚えてください
災害時の声の伝言板
災害用伝言ダイヤル

171

避難情報の伝達方法



災害情報はここから

防災気象情報	気象庁	http://www.jma.go.jp/jma/index.html	03-3212-8341
	札幌管区気象台	https://www.jma-net.go.jp/sapporo/	011-611-6127
河川情報	国土交通省 川の防災情報	http://www.river.go.jp	
防災情報	北海道防災情報	https://www.bousai-hokkaido.jp/	011-204-5007
	小樽市	https://www.city.otaru.lg.jp/simin/anzen/bosai/	0134-32-4111

お問い合わせ先

小樽市総務部災害対策室

住所：小樽市花園2丁目12番1号

電話：(0134)32-4111 (内線 441)