

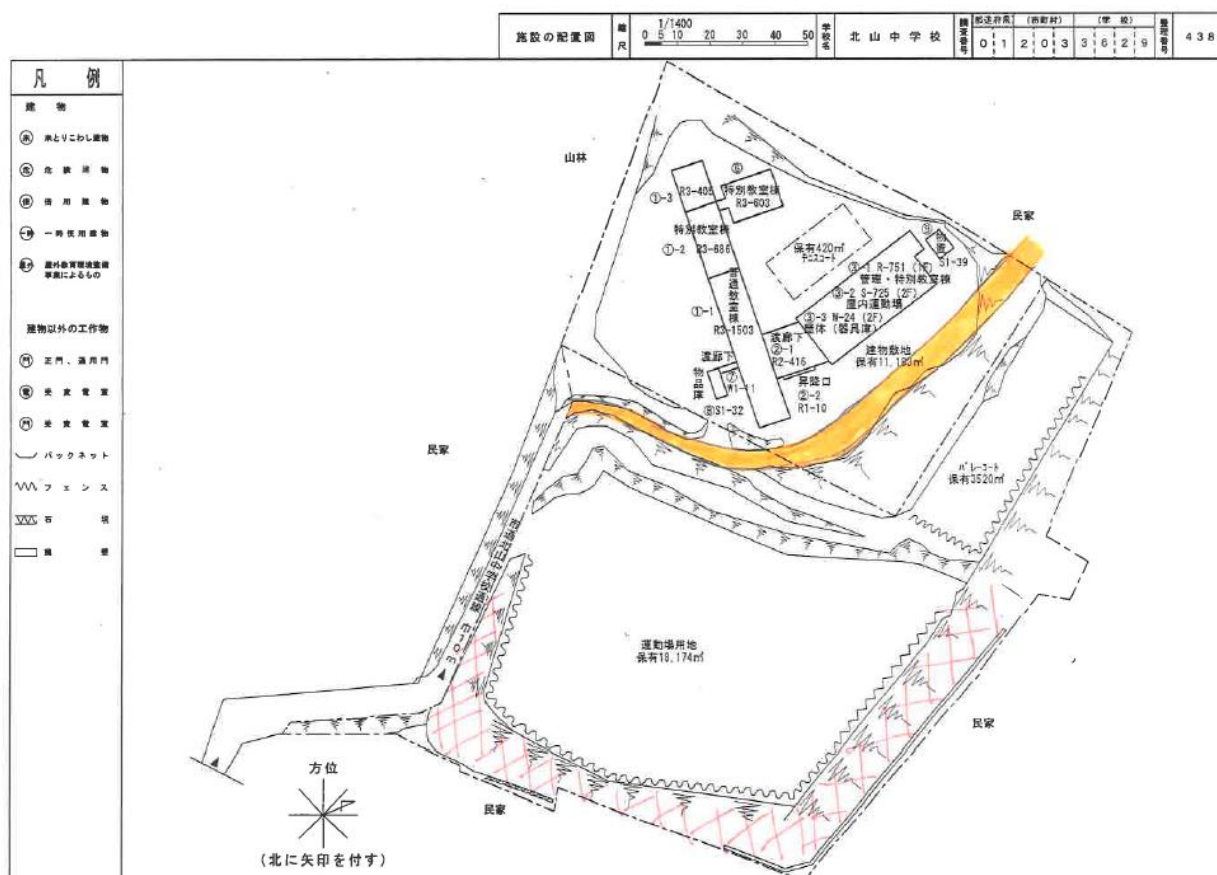
③ 旧北山中学校の概況等

●外観・内装

| | |
|--|--|
| <p>正面外観</p>  | <p>グラウンド</p>  |
| <p>校舎</p>  | <p>屋内運動場（取り壊し予定）</p>  |
| <p>校舎内</p>  | <p>校舎内からの眺め</p>  |

※屋内運動場棟は令和元年度中に取り壊し予定です。

●敷地図面



<生活道路>

オレンジ色の部分は、北側の住宅地に通じる生活道路になっています。利活用の可能性を考える際は、生活道路があることを考慮ください。

<土砂災害警戒・特別警戒区域>

運動場用地の法面（赤い斜線の部分）が、土砂災害警戒区域及び特別警戒区域に指定されています。

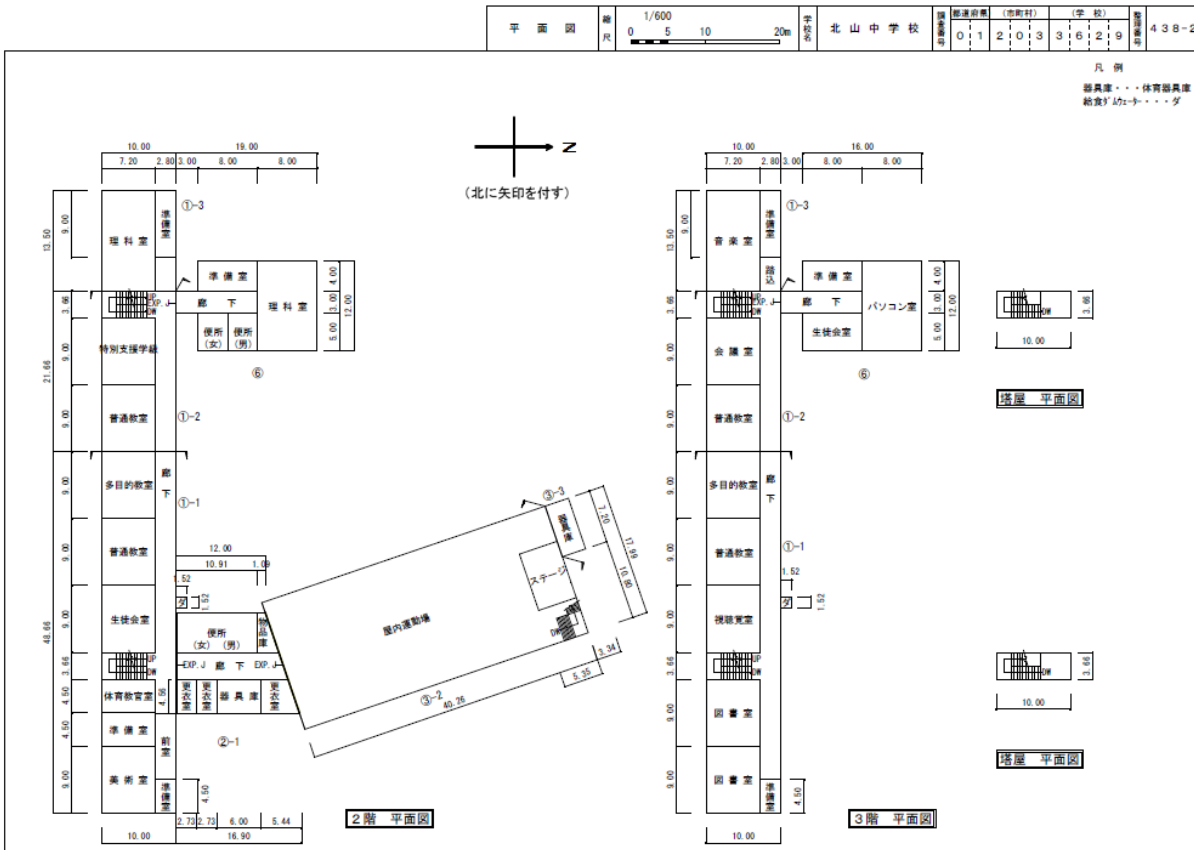
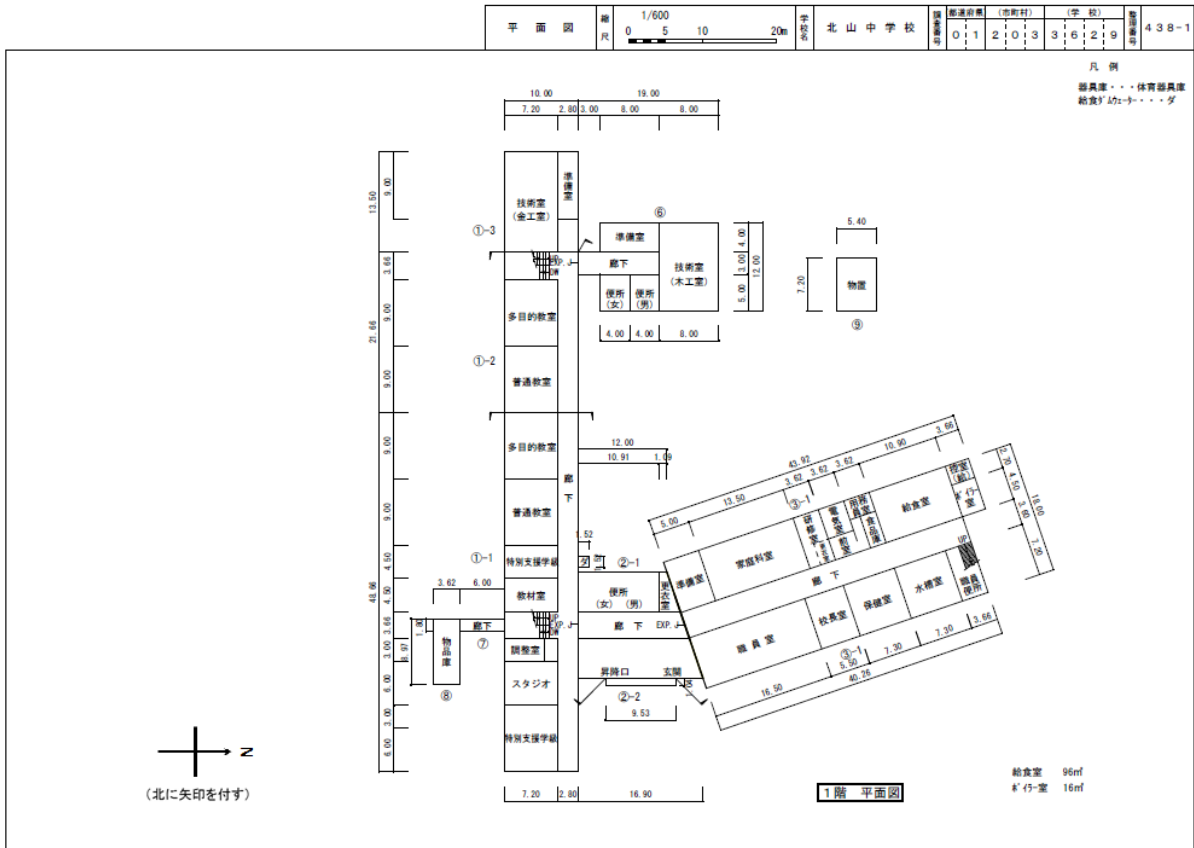
<除雪の状況>

隣接する市道北山中学校通線は、「連続した降雪があり、出動の判断に 15cm以上の降雪量が見込まれ、除雪作業が必要な時」などに、除雪車による除雪が行われています。

<その他>

屋内運動場棟は令和元年度中に取り壊し予定です。

●建物図面



※屋内運動場棟は令和元年度中に取り壊し予定です。