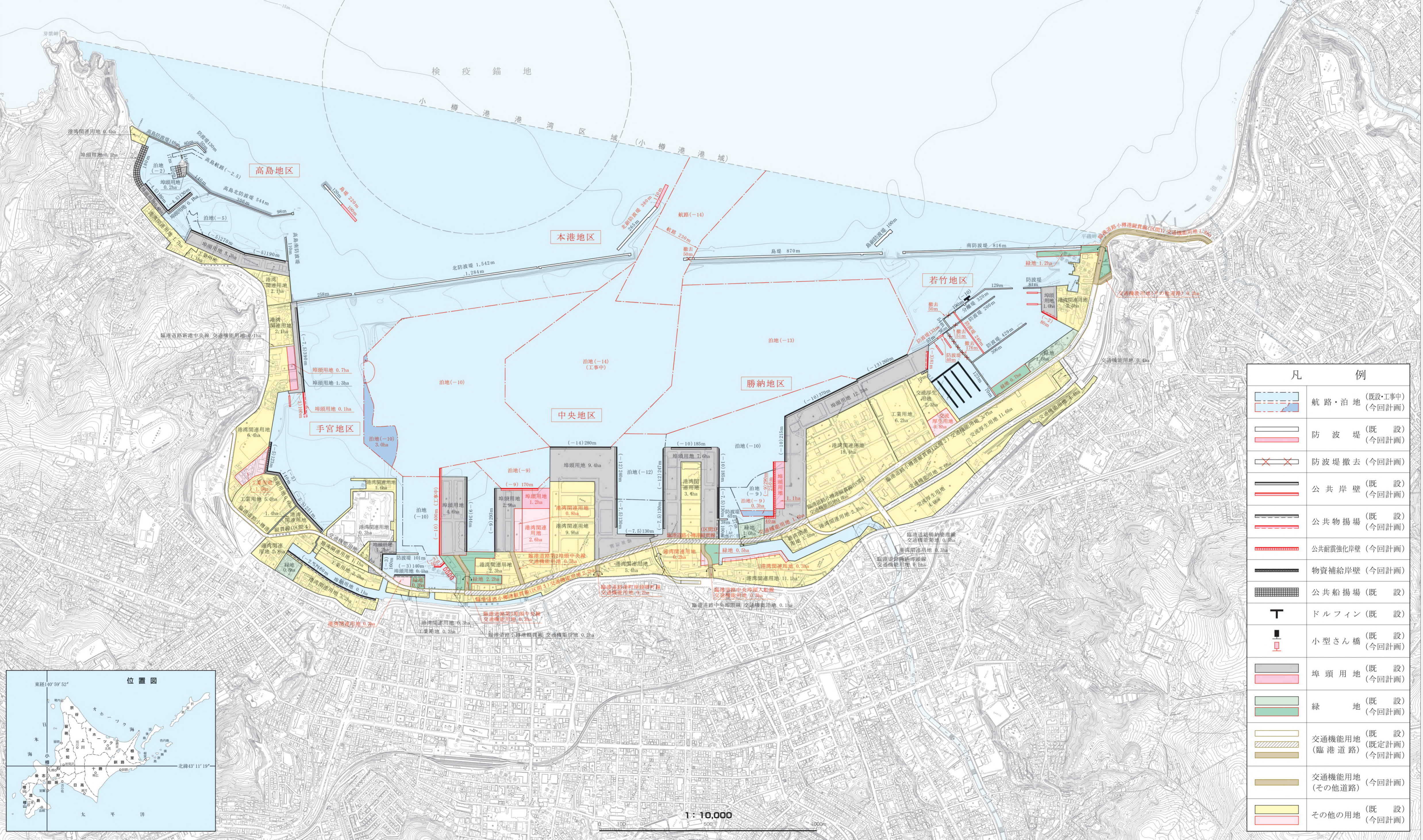
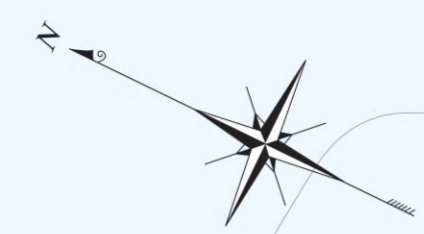
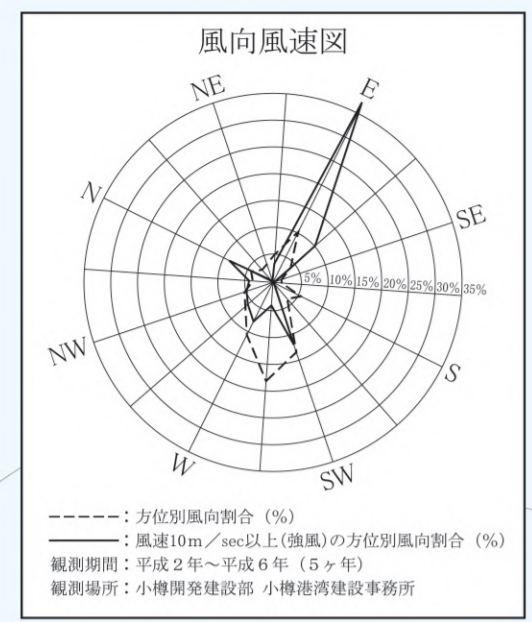
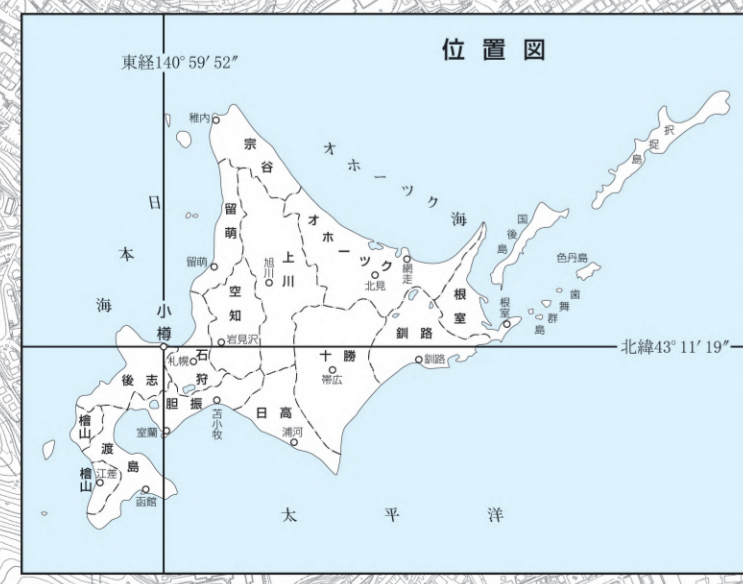


小樽港港湾計画図



凡 例	
	航路・泊地 (既設・工事中)
	航路・泊地 (今回計画)
	防波堤 (既設)
	防波堤 (今回計画)
	防波堤撤去 (今回計画)
	公共岸壁 (既設)
	公共岸壁 (今回計画)
	公共物揚場 (既設)
	公共物揚場 (今回計画)
	公共耐震強化岸壁 (今回計画)
	物資補給岸壁 (今回計画)
	公共船揚場 (既設)
	ドルフィン (既設)
	小型さん橋 (既設)
	小型さん橋 (今回計画)
	埠頭用地 (既設)
	埠頭用地 (今回計画)
	緑地 (既設)
	緑地 (今回計画)
	交通機能用地 (既設)
	交通機能用地 (臨港道路) (今回計画)
	交通機能用地 (今回計画)
	交通機能用地 (その他道路) (今回計画)
	その他の用地 (既設)
	その他の用地 (今回計画)

交通政策審議会第八十三回港湾分科会資料(令和三年十一月)



1:10,000

この現況図は、小樽市現況図(レベル2,500)数値データを複製したものである。令和2年4号]