■区域詳細図（居住誘導区域及び都市機能誘導区域）

○蘭島地区、塩谷地区

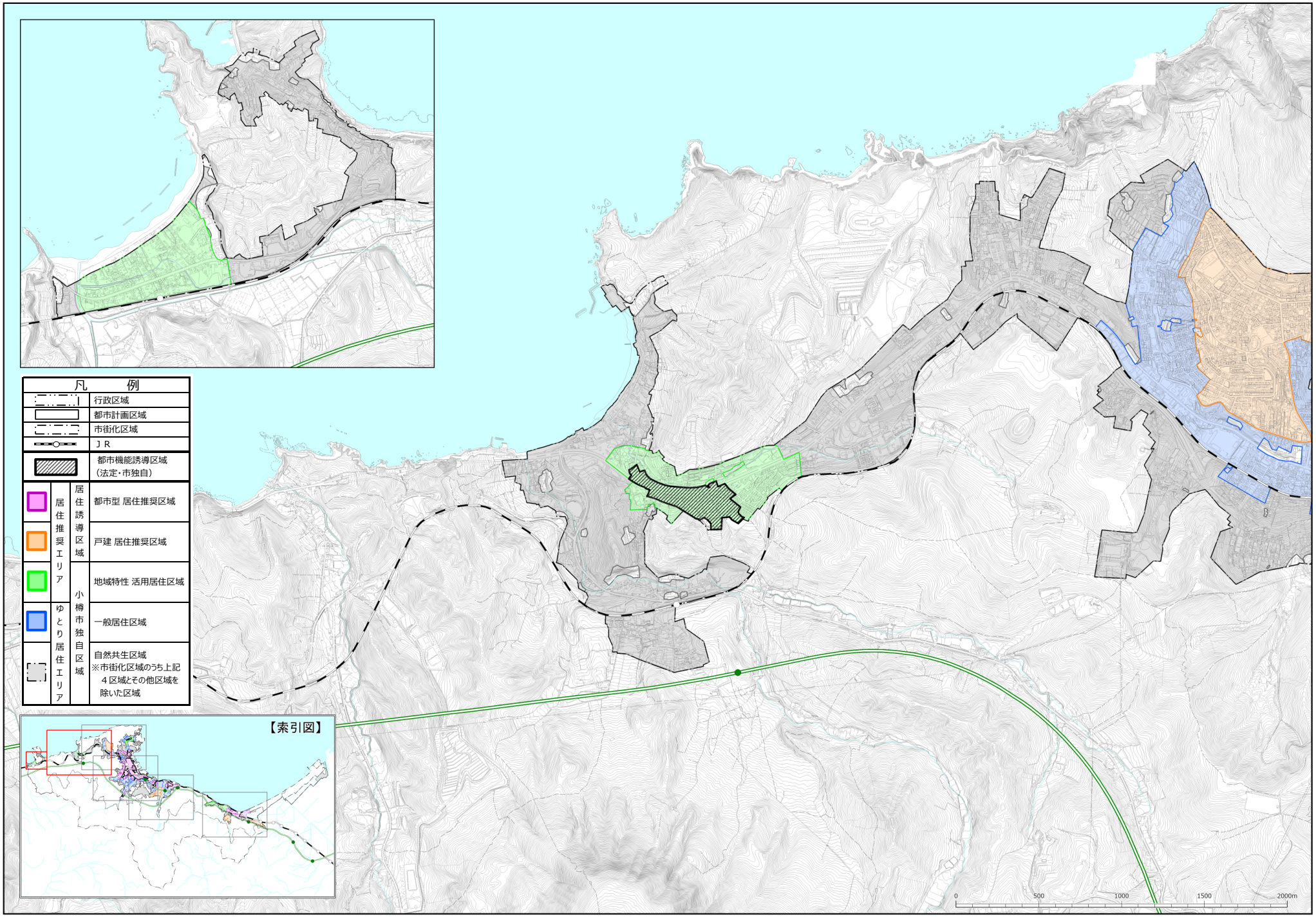

○蘭島地区、塩谷地区（用途地域等）

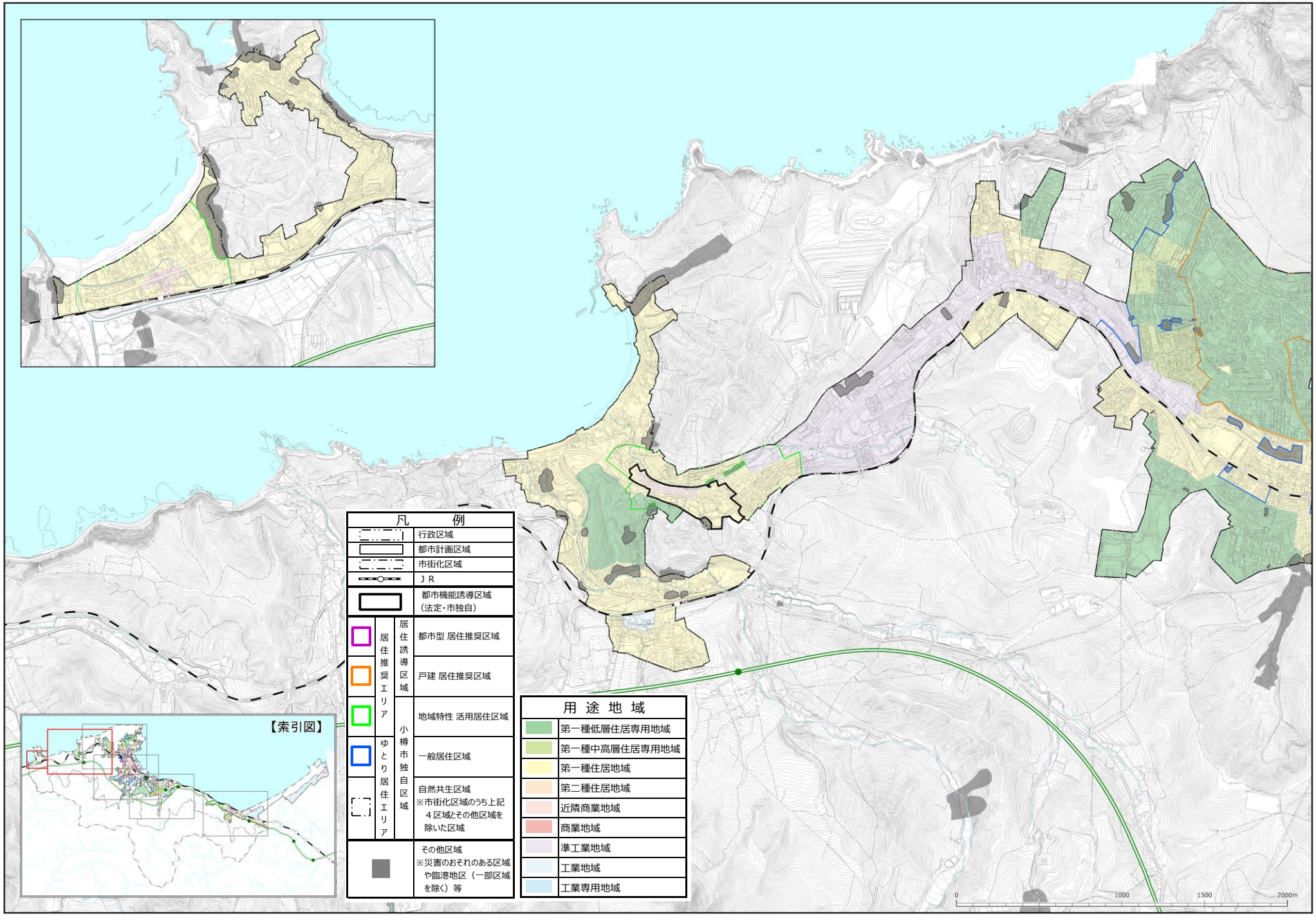

■区域詳細図（居住誘導区域及び都市機能誘導区域）

○長橋地区、高島地区、手宮地区、小樽駅周辺地区

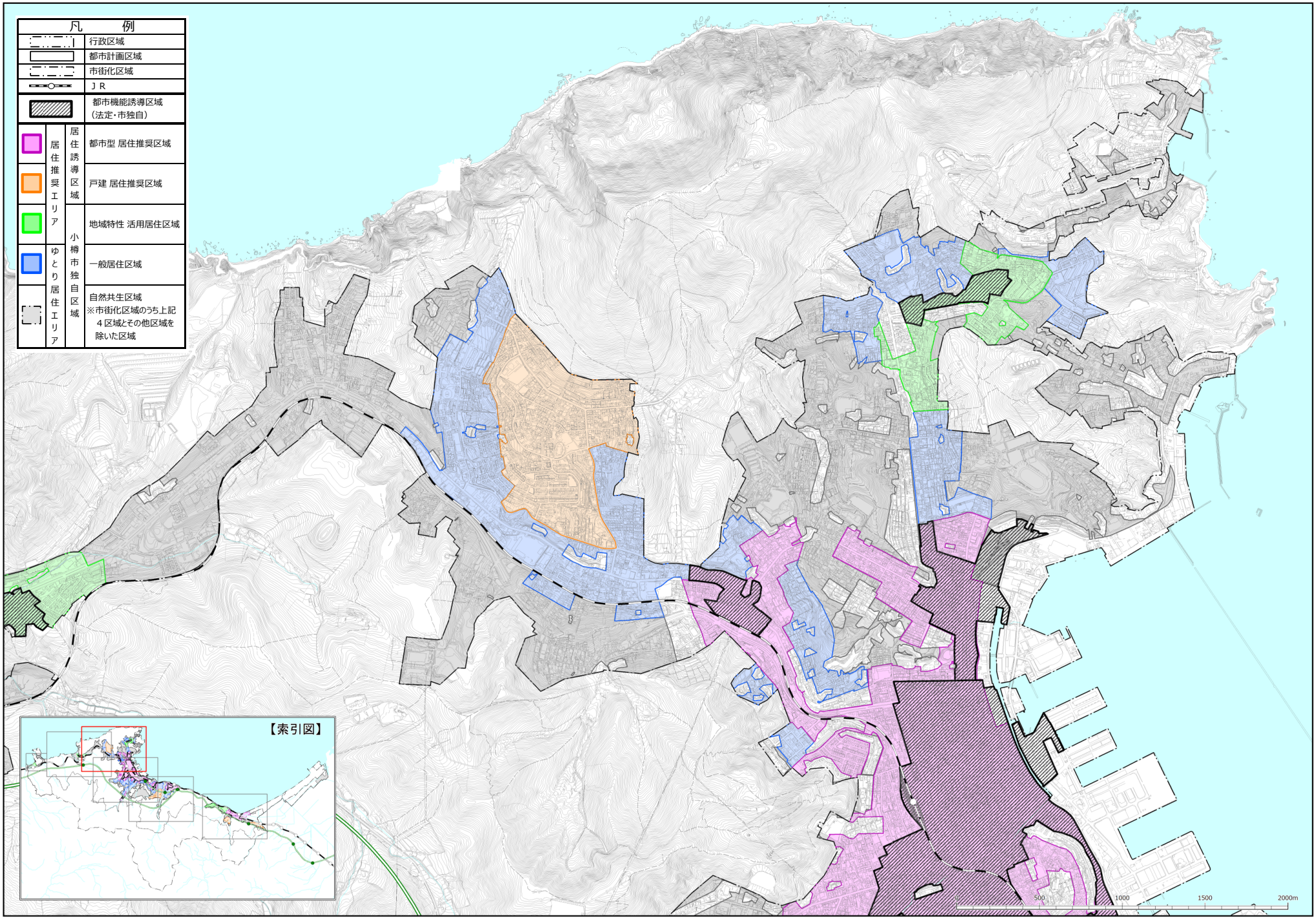

○長橋地区、高島地区、手宮地区、小樽駅周辺地区（用途地域等）

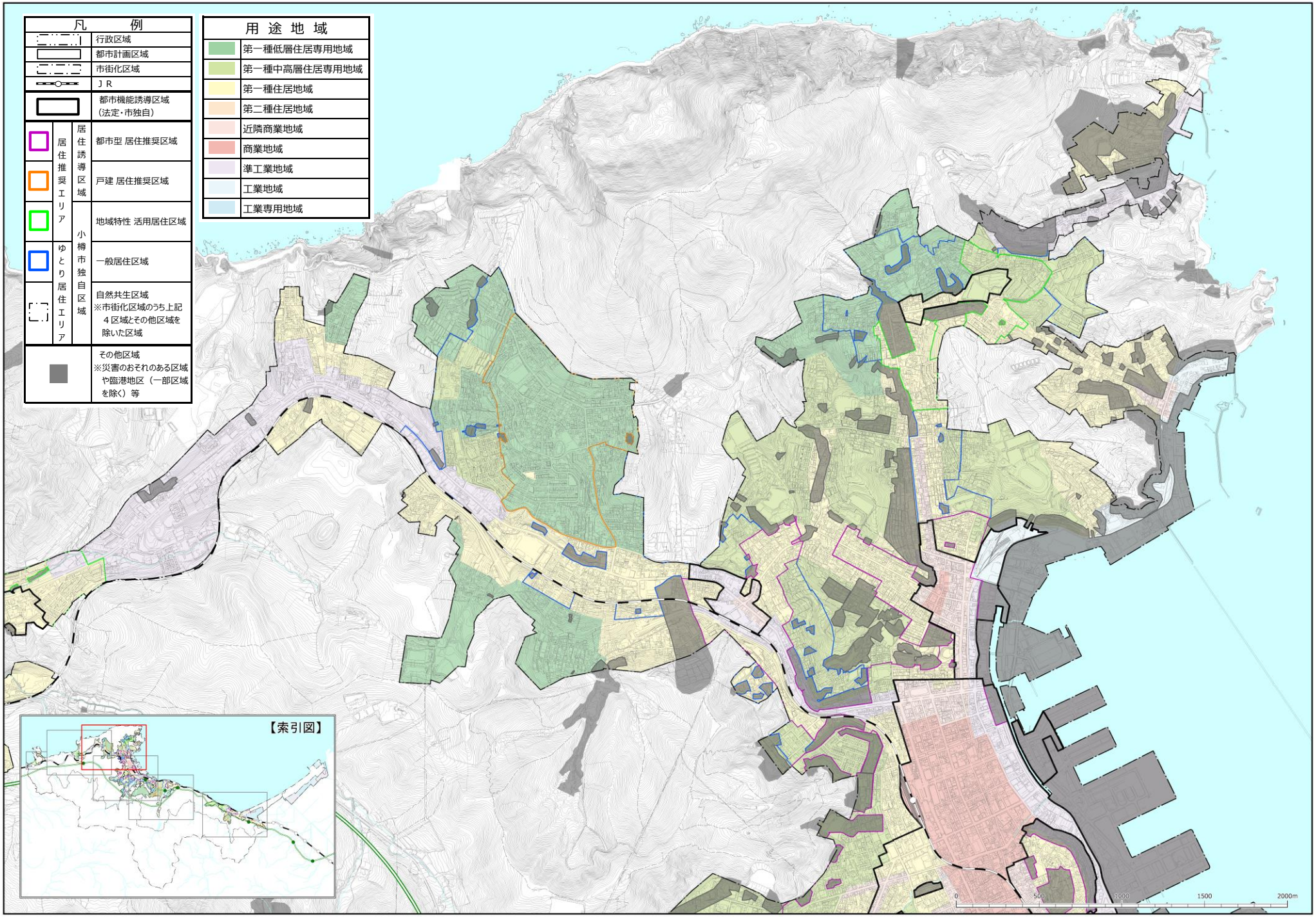

■区域詳細図（居住誘導区域及び都市機能誘導区域）

○小樽駅周辺地区、緑地区、南小樽駅周辺地区、小樽築港駅周辺地区、新小樽（仮称）駅周辺地区

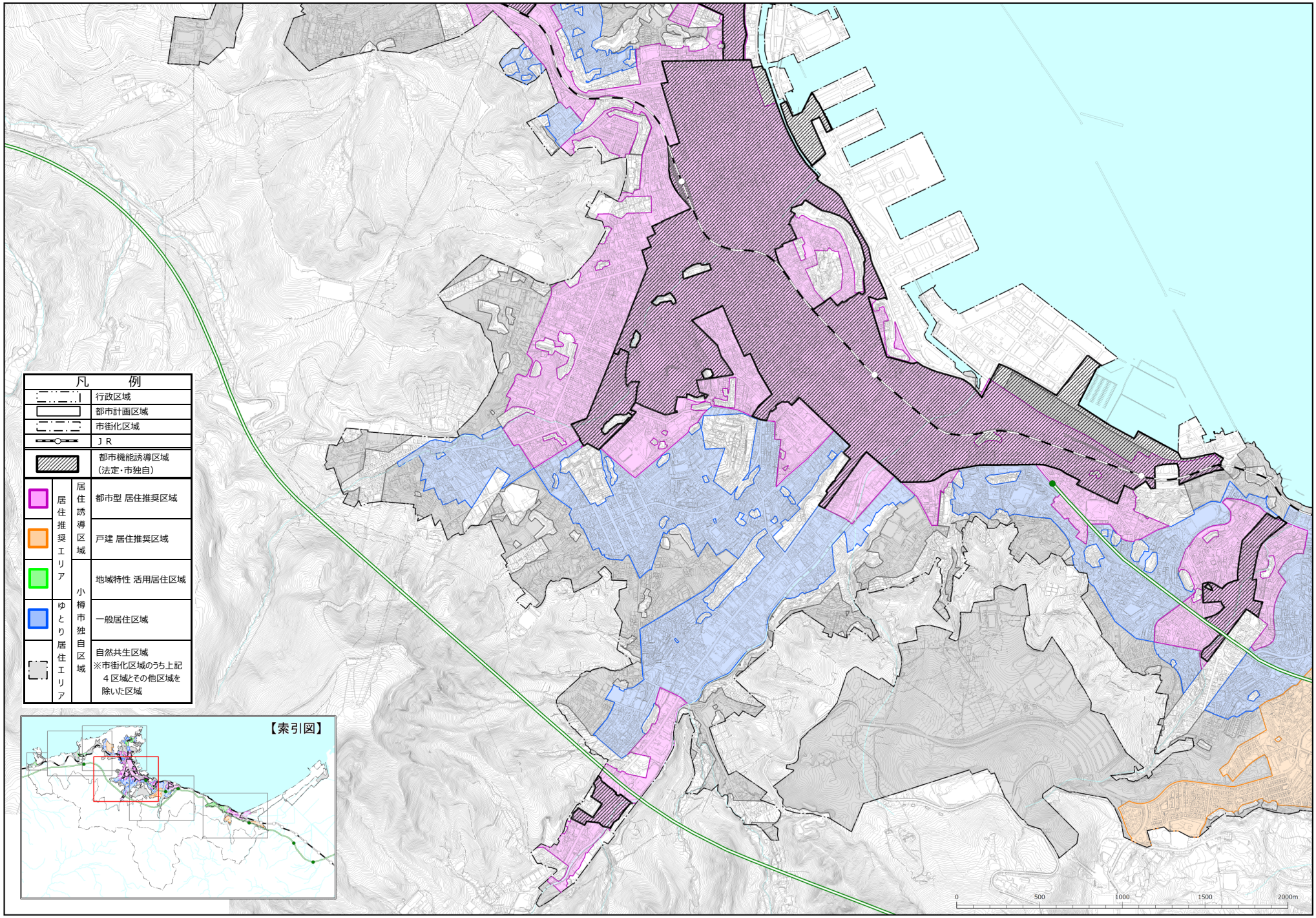

○小樽駅周辺地区、緑地区、南小樽駅周辺地区、小樽築港駅周辺地区、新小樽（仮称）駅周辺地区（用途地域等）

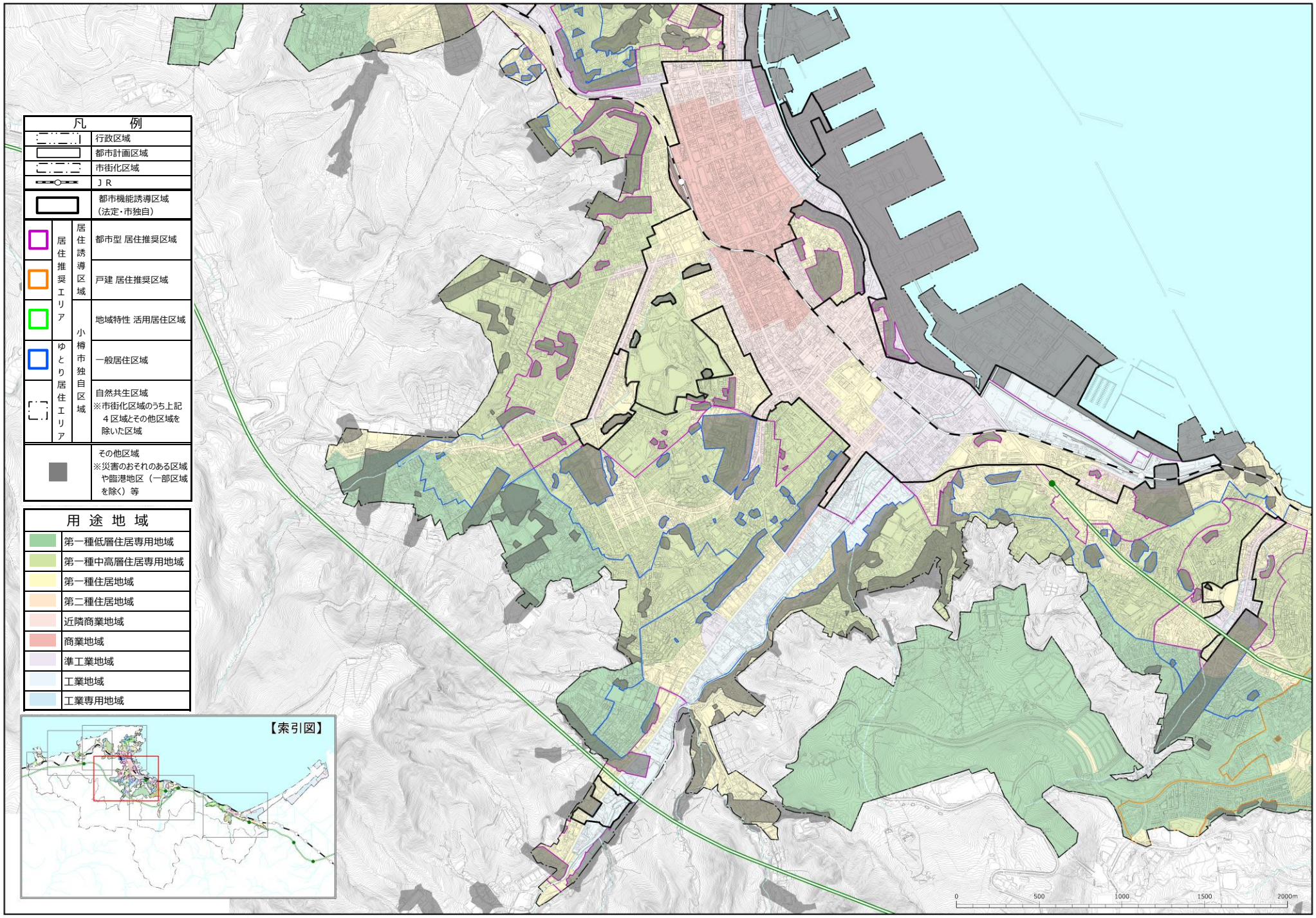

■区域詳細図（居住誘導区域及び都市機能誘導区域）

○桜地区、新光地区

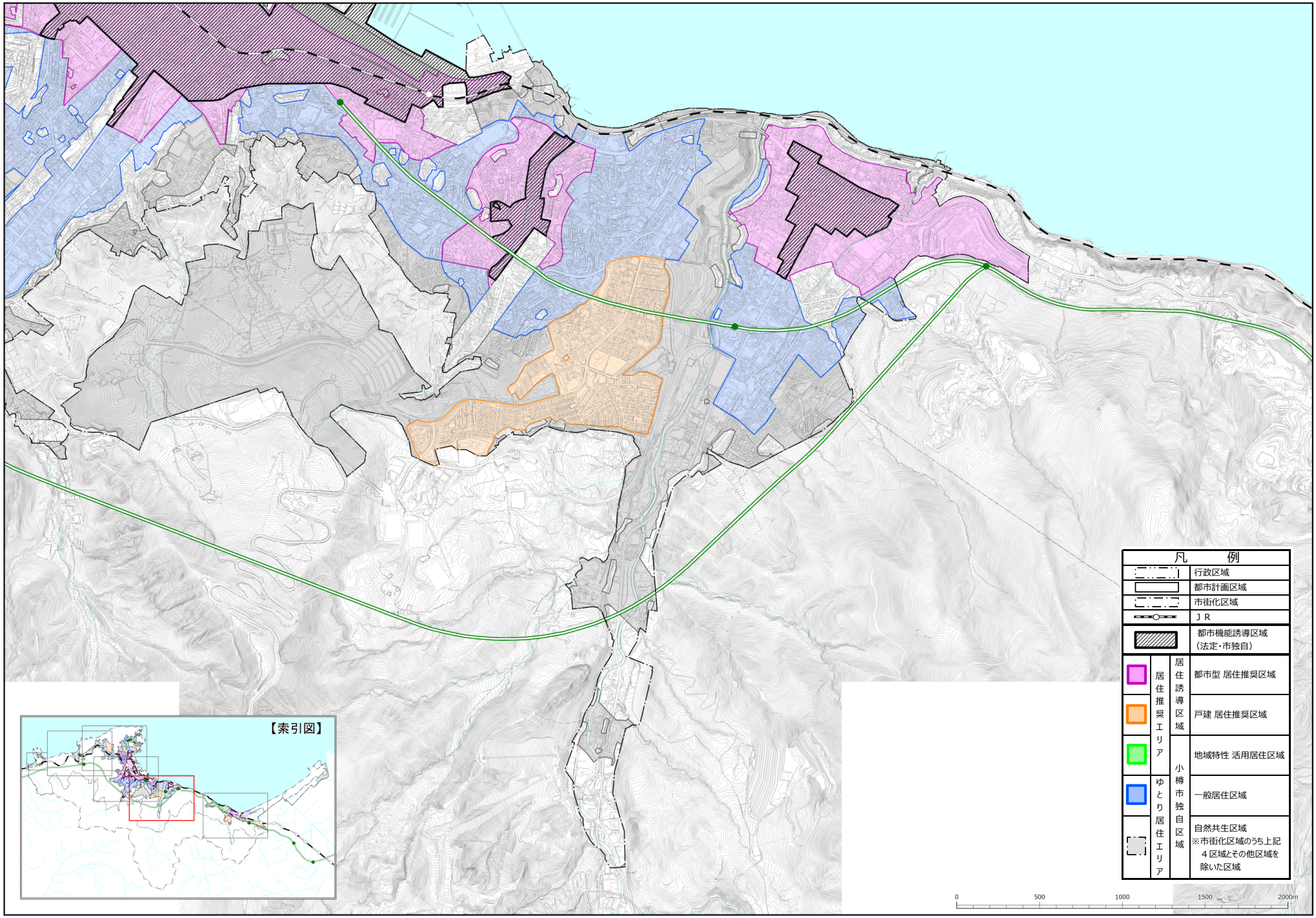

○桜地区、新光地区（用途地域等）

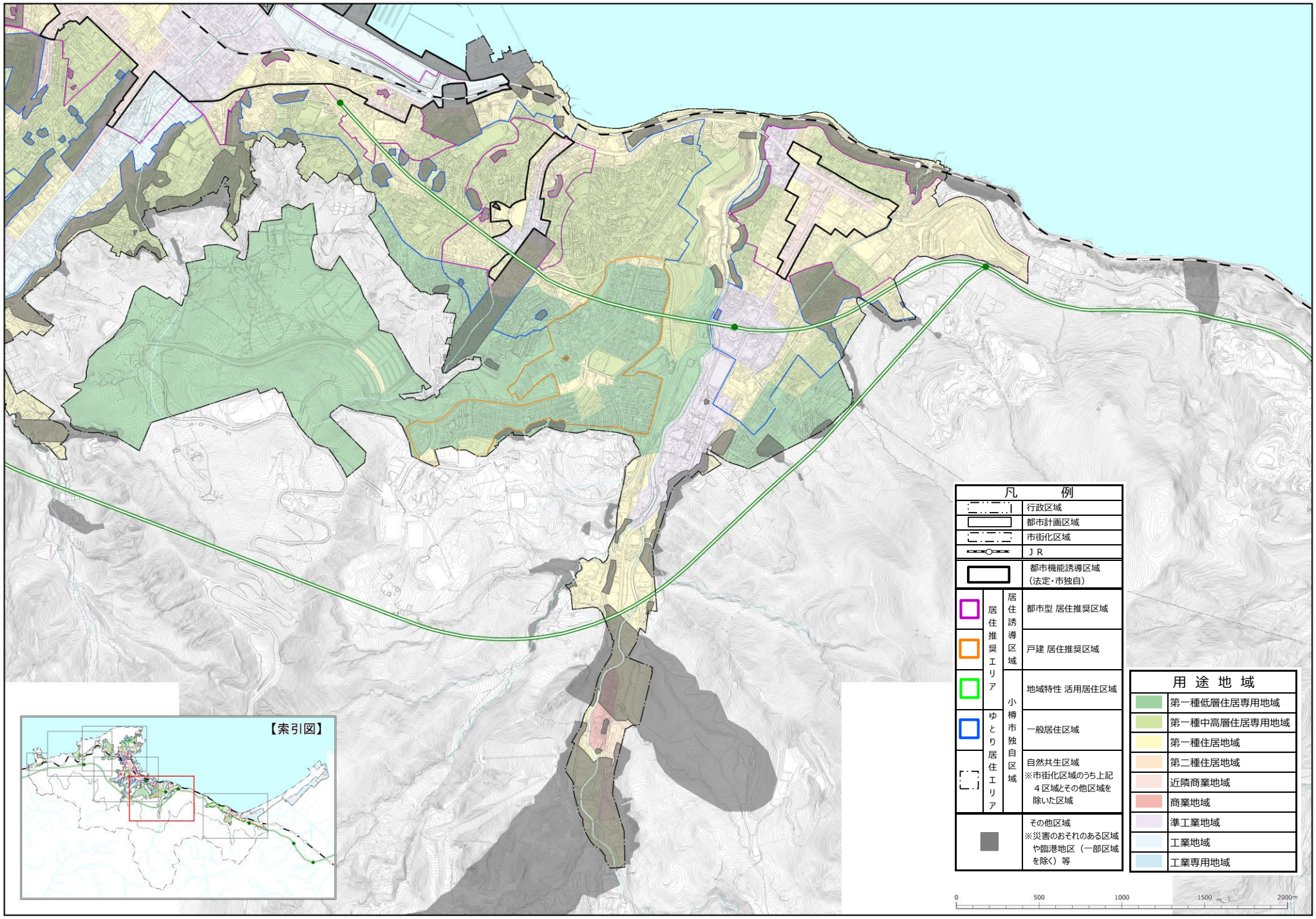

■区域詳細図（居住誘導区域及び都市機能誘導区域）

○銭函地区

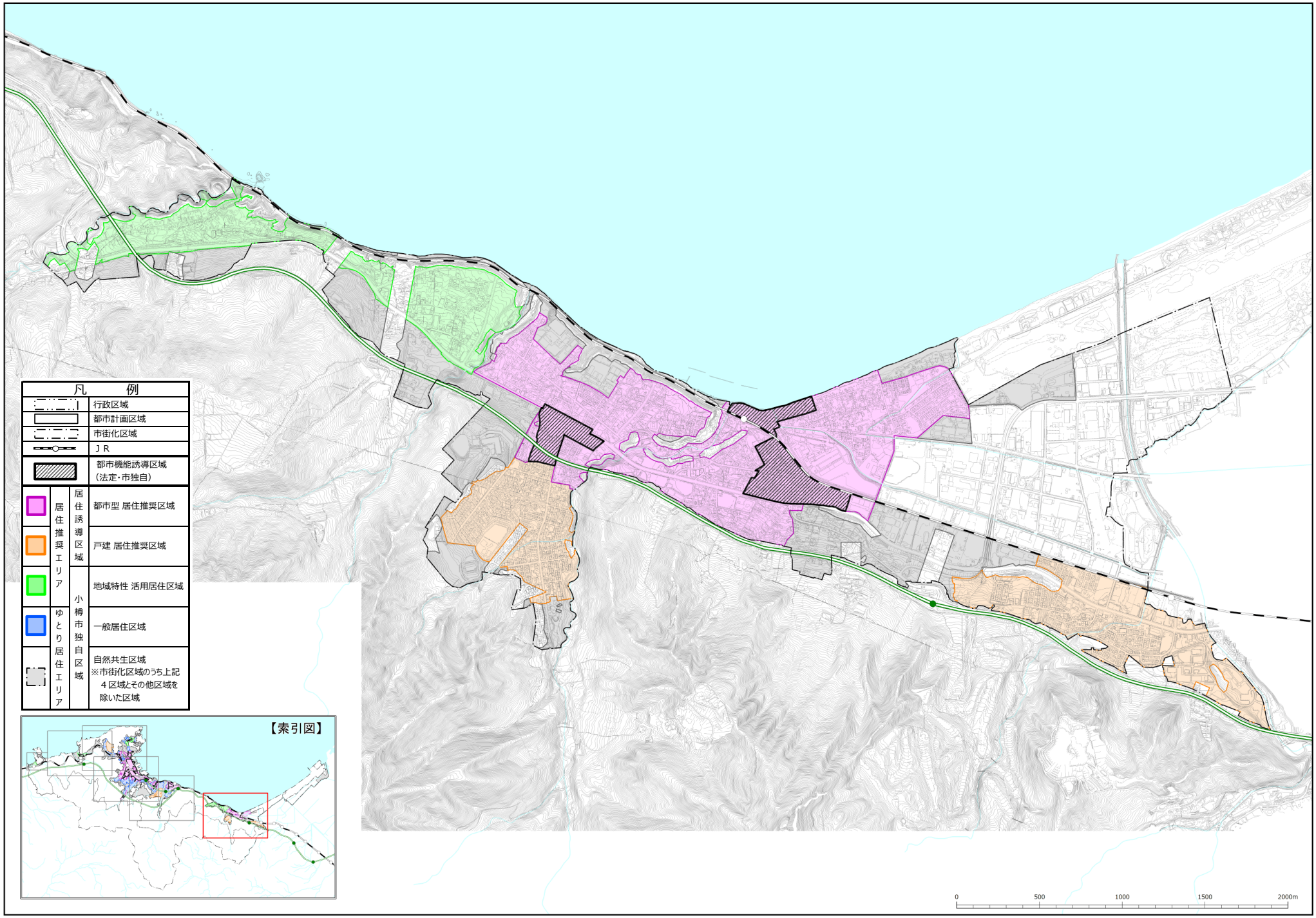

○銭函地区（用途地域等）

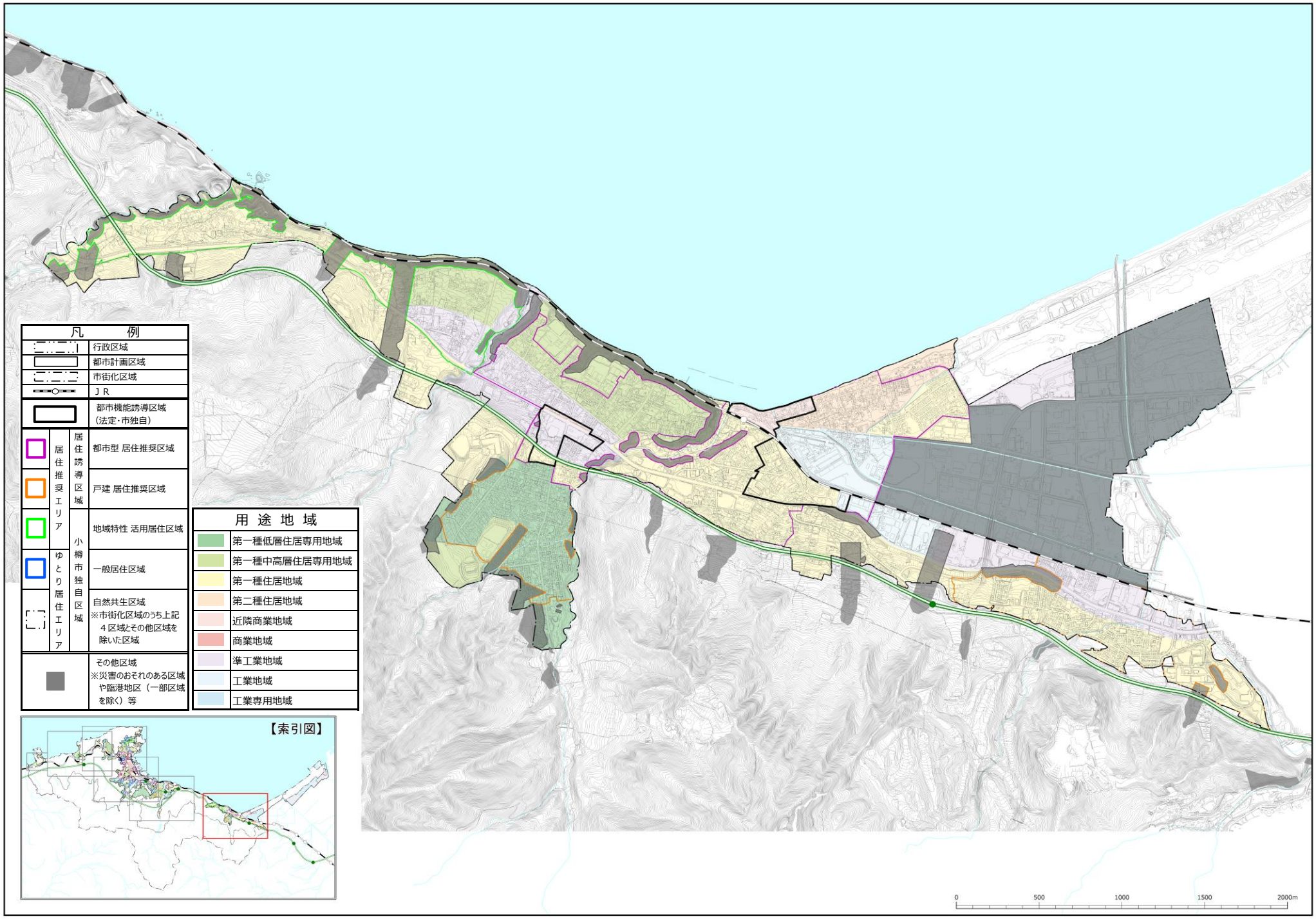
凡　例
行政区域
都市計画区域
市街化区域
ＪＲ
都市機能誘導区域（法定・市独自）
居住推奨エリア
居住誘導区域
都市型 居住推奨区域
戸建 居住推奨区域
小樽市独自区域
地域特性 活用居住区域
ゆとり居住エリア
一般居住区域
自然共生区域
※市街化区域のうち上記４区域とその他区域を除いた区域
その他区域
※災害のおそれのある区域や臨港地区（一部区域を除く）等
用 途 地 域
第一種低層住居専用地域
第一種中高層住居専用地域
第一種住居地域
第二種住居地域
近隣商業地域
商業地域
準工業地域
工業地域
工業専用地域
【索引図】
0
500
1000
1500
2000m